





PLANO DE TURISMO ACCESIBLE

Ruta y establecimientos recomendados

Simbología










-  Parking público accesible
-  Plaza de aparcamiento reservada para Personas con Movilidad Reducida (PMR)
-  Aseo público Accesible
-  Parada de taxi
-  Estación Tren/Apeadero
-  Estación de Autobús
-  Hospital
-  Centro de salud
-  Policía

Ruta Accesible

Itinerario Accesible

Establecimientos turísticos incluidos en TUR4all



-  Parque del Muelle
-  Plaza de los Hermanos Orbon (Mercado de Avilés)
-  Confitería El Piano de Santa Mónica
-  Hotel NH Collection
-  Casa de la Cultura de Avilés
-  Parking Plaza España
-  Restaurante La Capilla
-  Hotel 40 Nudos
-  Museo de la Historia Urbana de Avilés

