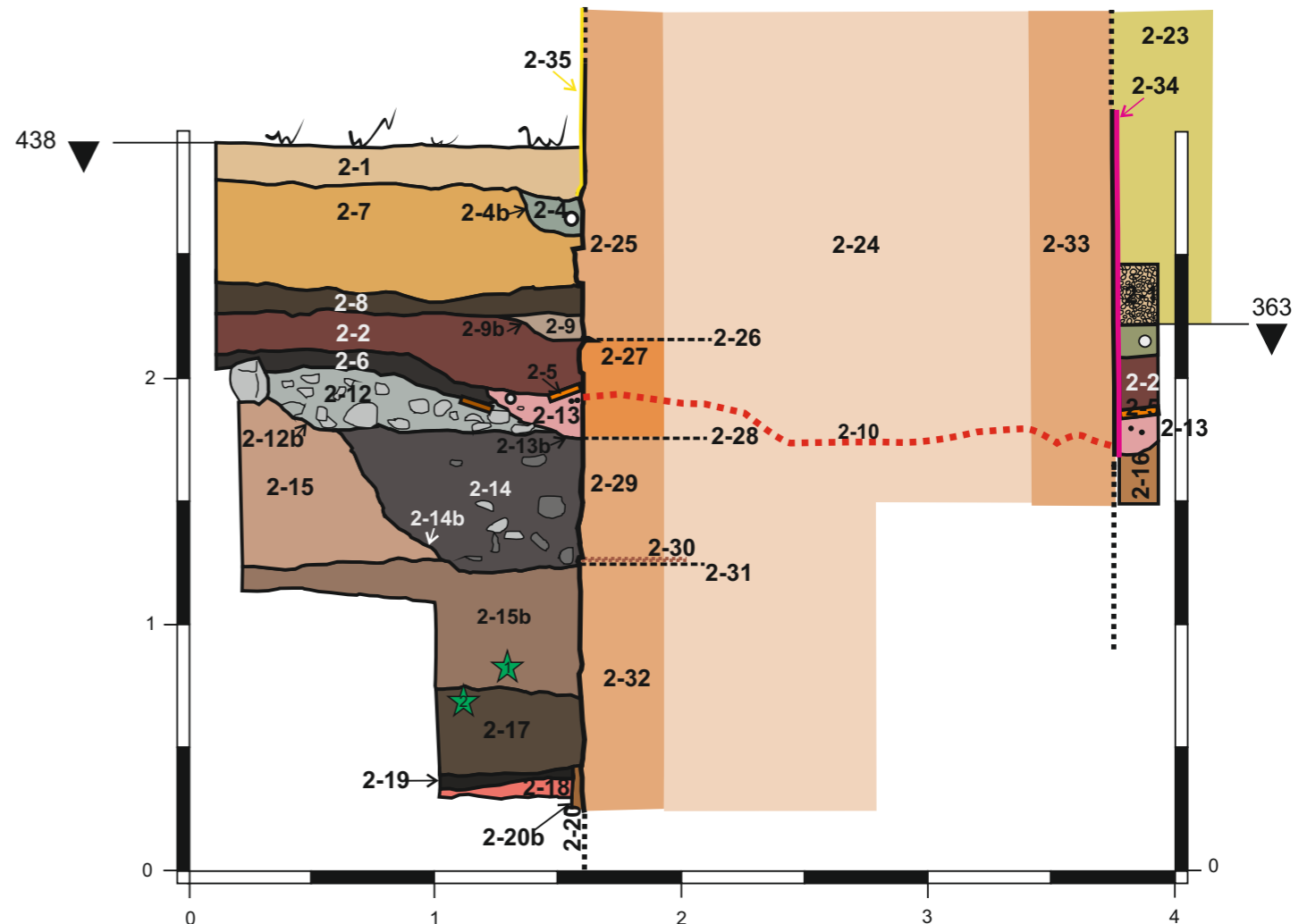


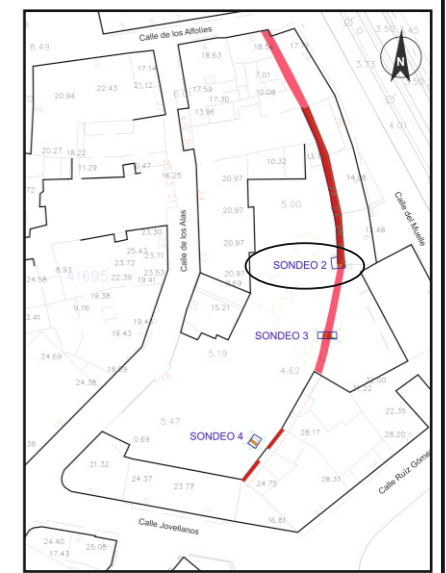





PLANTA DEL SONDEO ARQUEOLÓGICO 2



PERFIL ESTRATIGRÁFICO NORTE DEL SONDEO ARQUEOLÓGICO 2

- ★ Óbolo Alfonso X
- ★ Dinero Alfonso IX



PROMOTOR  Ayuntamiento de Avilés	AUTOR  Arqueología Restauración Gestión cultural CASTRUM	FECHA SEPTIEMBRE 2020	PROYECTO ESTUDIO HISTÓRICO ARQUEOLÓGICO Y EXCAVACIÓN DEL TRAMO NORORIENTAL DE LA MURALLA DE AVILÉS	
		ESCALA GRÁFICA  1:20 (original en A2)	PLANO SONDEO ARQUEOLÓGICO 2 PERFIL ESTRATIGRÁFICO NORTE Y PLANTA	Nº PLANO 3 de 6