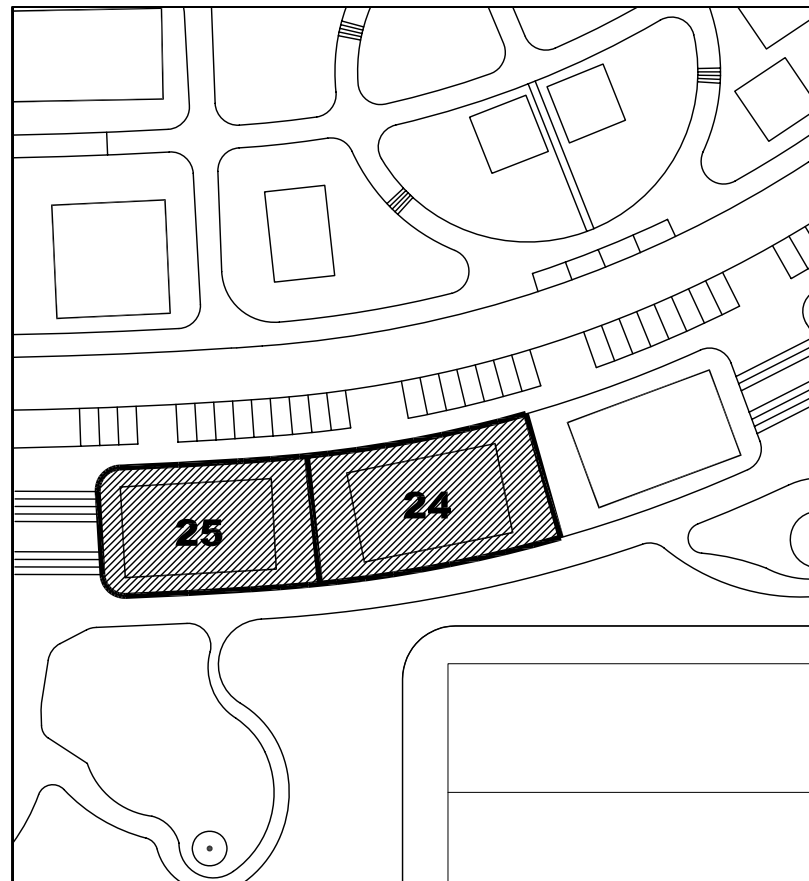


OCUPACION EN PLANTA BAJA

	SUPERFICIE
LOTE 24	240
LOTE 25	240



PLANTA BAJO RASANTE

	SUPERFICIE
LOTE 24	527
LOTE 25	477

NUMERO	SUPERFICIE PARCELA (2) m/2	SUPERFICIE EN PLANTA m/2	ALTURAS (3)	TIPOLOGIA	NUMERO MAXIMO VIVIENDAS	MAXIMA EDIFICABILIDAD GLOBAL (1) m/2	EDIFICABILIDAD COMERCIAL MAXIMA (1) m/2
24	527	240	B+IV	V. L.	11	960	—
25	477	240	B+IV	V. L.	13	1.133	—

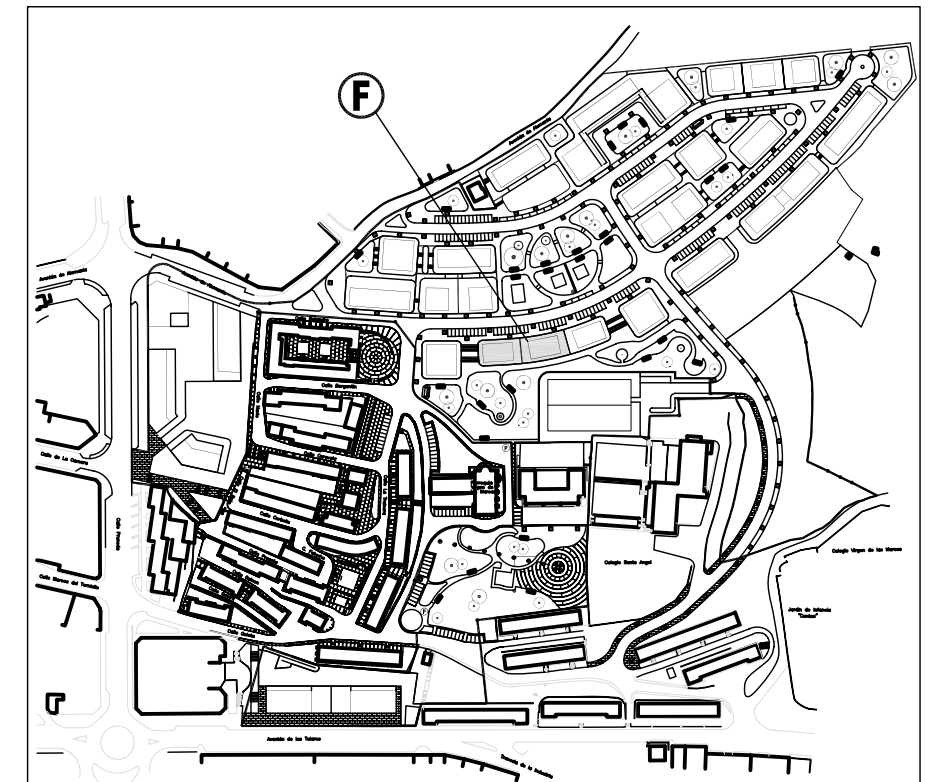
CARGA DE URBANIZACION PREVISTA: ZONAS AJARDINADAS, ACERAS, ESCALERAS PEATONALES, ILUMINACION, MOBILIARIO URBANO (VER PLANO 0101PU43.DWG PROYECTO DE URBANIZACION)

NOTAS :

- (1) : - VER PAGINA 71 TEXTO REFUNDIDO P. G. O. U. DE AVILES / EL NODO
- (2) : - SE COMPUTA EN LA SUPERFICIE DEL LOTE LA FRANJA PERIMETRAL DE ACUERDO.
- (3) : - VER NORMATIVA

SITUACION LOTES URBANIZABLES


ESCALA 1/5000



ESCALA / S : 1/1000

LOTES 24-25 (URBANIZABLE F)

MODIFICACION DEL P. G. O. U. DE AVILES
EN EL AMBITO DEL NODO
AVILES

PROYECTO	ESTUDIO DE DETALLE CORRESPONDIENTE A LOS LOTES 24 Y 25 EN EL ÁMBITO DEL NODO, AVILÉS.	N° PROYECT.
PLANO	ESTADO ACTUAL	HOJA N° 1 ESCALA 1:5000 ; 1:1000 FECHA NOV. 2008
PROPIEDAD V° B°	CORTES EMPRESA CONSTRUCTORA, S.L.	SUSTITUYE A SUSTITUIDO POR FECHA
ARQUITECTO V° B°	 PLAZA DE LA HISPANIDAD, 3-1°C. 33403-AVILES	CARLOS MORENO GARCIA COLEGIO OFICIAL DE ARQUITECTOS DE LAS ISLAS ARQUITECTO VISADO SANTA SUSANA, 45-1°DCHA. 33007-OVIEDO A LOS EFECTOS REGLAMENTARIOS EXPT: VD0801248 14/NOV/2008