

-1+ (B+8)

RESUMEN SUPERFICIES

EDIFICIO AMPLIACIÓN

PLANTA NIVEL TEC.	[+24,50]
SUP. ÚTIL	40,07m2
SUP. CONS.	68,55m2
SUP. CONS. COMPUTABLE	22,28m2

PLANTA NIVEL +6	[+21,00]
SUP. ÚTIL	117,54m2
SUP. CONS.	155,41m2
SUP. CONS. COMPUTABLE	149,36m2

PLANTA NIVEL +5	[+17,50]
SUP. ÚTIL	111,66m2
SUP. CONS.	155,41m2
SUP. CONS. COMPUTABLE	149,36m2

PLANTA NIVEL +4	[+14,00]
SUP. ÚTIL	93,28m2
SUP. CONS.	132,47m2
SUP. CONS. COMPUTABLE	127,08m2

PLANTA NIVEL +3	[+10,50]
SUP. ÚTIL	93,61m2
SUP. CONS.	132,47m2
SUP. CONS. COMPUTABLE	127,08m2

PLANTA NIVEL +2	[+7,00]
SUP. ÚTIL	85,56m2
SUP. CONS.	120,98m2
SUP. CONS. COMPUTABLE	115,95m2

PLANTA NIVEL +1	[+3,50]
SUP. ÚTIL	85,89m2
SUP. CONS.	120,98m2
SUP. CONS. COMPUTABLE	115,95m2

PLANTA NIVEL 0	[+0,00 y -1,21]
SUP. ÚTIL	95,15m2
SUP. CONS.	122,71m2
SUP. CONS. COMPUTABLE	51,13m2

TOTAL SUP. ÚTIL	722,76m2
TOTAL SUP. CONS.	1.008,98m2
TOTAL SUP. CONS. COMPU.	858,19m2

ESTUDIO DE DETALLE EMPLAZAMIENTO

AMPLIACIÓN RESIDENCIA LOS TELARES AVDA. DE LOS TELARES 33401 AVILÉS

PROMOTOR

CASA LARRAÑAGA S.L.

PLANO ESCALA 1/100

PROPUESTA PLANO N°

PLANTAS Y SUPERFICIES 0-09





NIVEL +2 [+7,00]

ARQUITECTO

ROBERTO ALONSO MARTÍNEZ

REVISIÓN	DESCRIPCIÓN	FECHA
0	EMISIÓN INICIAL	JUNIO DE 2018
1	DATOS TOPOGRÁFICOS+GIS	MARZO DE 2019
2	RESUMEN EJECUTIVO+DAE	MARZO DE 2020

LEYENDA

-  SUP.CONSTRUIDA COMPUTADA 100%
-  SUP.CONSTRUIDA COMPUTADA 50%
-  SUP.CONSTRUIDA NO COMPUTADA
-  CUBIERTA PLANA NO TRANSITABLE

