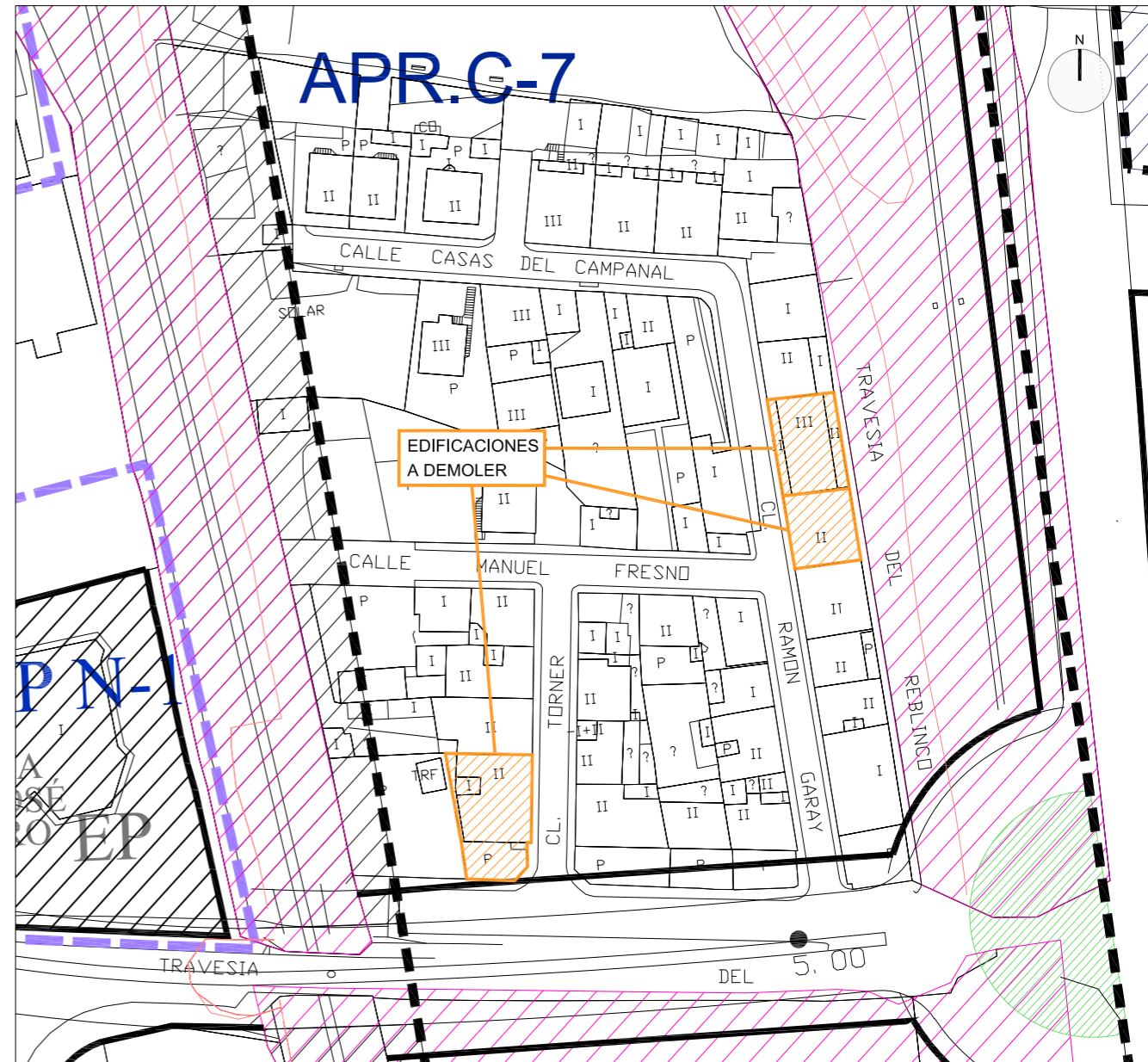


TOPOGRAFICO



P.G.O.U. VIGENTE (INDICANDO EDIFICACIONES A DEMOLER)*
 * LA MODIFICACION DE PLAN NO AFECTA AL BARRIO DE EL REBLINCO EN TÉRMINOS DE ZONIFICACIÓN

SUELO URBANO

— Allineación oficial

NORMATIVA ZONAL

- ▲ Modificación Normativa Zonal
- UE Unidad de Ejecución
- API Área Planeamiento Incorporado
- APE Área Planeamiento Especifico
- APR Área Planeamiento Remitido

SUELO URBANIZABLE

- UZ.PR Prioritario Residencial
- UZ.R Residencial
- UZ.PI Prioritario Industrial
- UZ.I Industrial

SUELO NO URBANIZABLE

NÚCLEO RURAL

- NUNR-a Denso
- NUNR-b Medio
- NUNR-c Disperso

DE INTERÉS

- NOIF Forestal
- NOIP Paisajístico / Cultural
- INUE Extractivo

DE ESPECIAL PROTECCIÓN

- * Especial Protección

SISTEMAS	GENERALES	LOCALES	
		PÚBLICOS	PRIVADOS
Viaro	SGV		
Ferroviano (a)	SGF		
Ferroviano (b)	SGF		
Portuario	SGP		
Hidráulico	SGH		
Equipamiento	SGE	E	EP
Deportivo	SGD	D	DP
Servicios	SGS	S	SP
Infraestructura	SGI	I	IP
Espacios libres	SGEL		
Verdes	SGZV	ZV	VP


(a) SGF actual
 (b) SGF alternativa de eliminación de la barrera ferroviaria

Zonas verdes y espacios libres a definir por el planeamiento de desarrollo

PROYECTO: MODIFICACIÓN PUNTUAL DEL PLAN GENERAL DE ORDENACIÓN URBANA DE AVILÉS PARA EL DESARROLLO DEL A.R.U. "EL REBLINCO - VILLAGRE"


SITUACION: BARRIO DEL REBLINCO - BARRIO DE VILLAGRE - AVILÉS

PROMOTORES: AYUNTAMIENTO DE AVILÉS REHABILITACIONES URBANAS AVILÉS S.A.



ARQUITECTO: PLANEAMIENTO Y DISEÑO URBANO S.L.P.

JULIO L. REDONDO BAJO



PLANO: EL REBLINCO TOPOGRAFICO P.G.O.U. VIGENTE Y ZONIFICACION

FECHA: DICIEMBRE 2010

ESCALA: 1/1000

Nº PLANO: 02