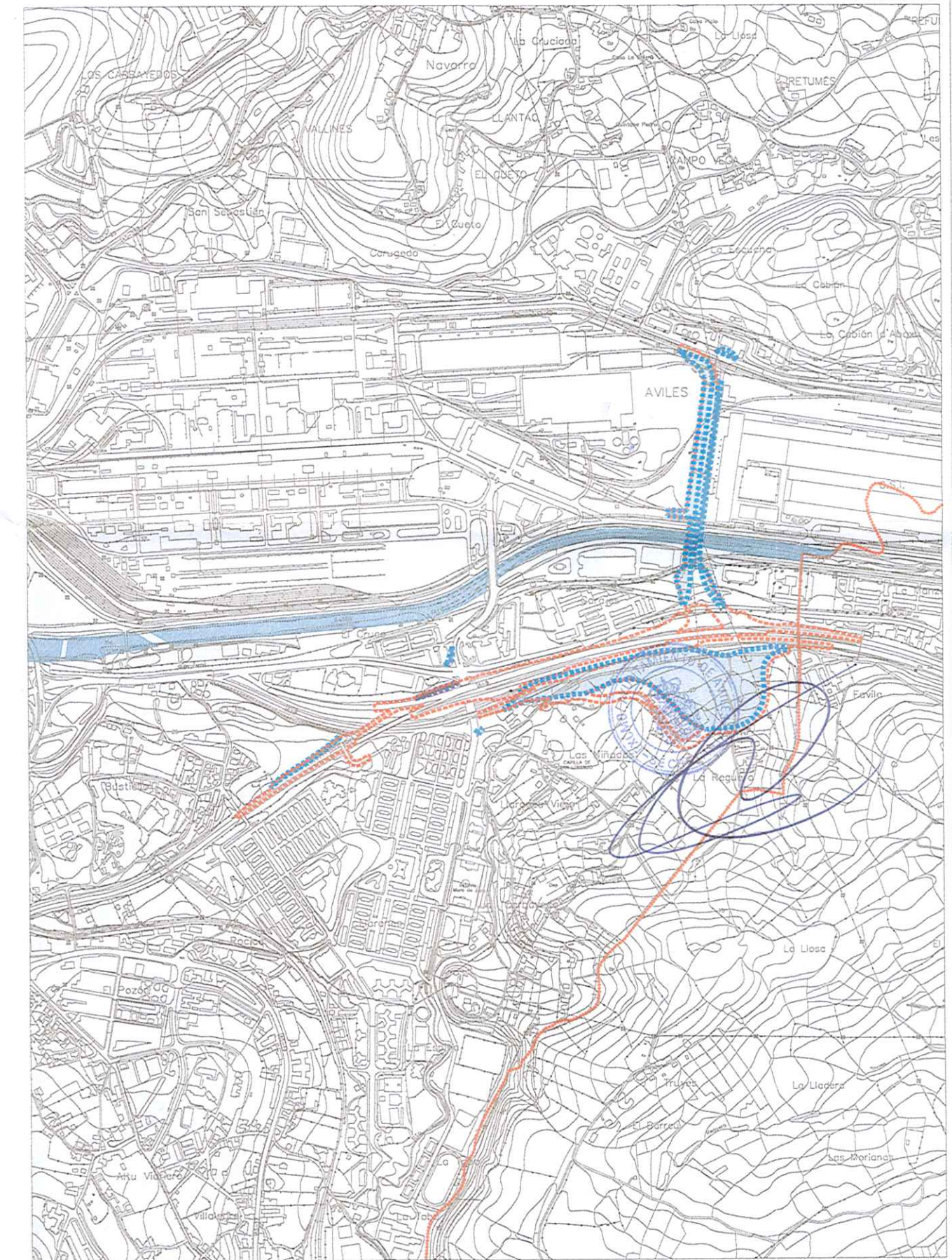





EMPLAZAMIENTO

ESCALA 1:5000



SITUACIÓN

ESCALA 1:15000

-  DELIMITACIÓN DEL ÁMBITO DE LA MODIFICACIÓN
-  DELIMITACIÓN DEL ÁMBITO DE INFLUENCIA DEL PROYECTO DE ACCESOS AL PEPA (LÍNEA DE EXPROPIACIÓN)
-  DELIMITACIÓN DEL ÁMBITO DE CORRECCIÓN DE ERRORES

241



AYUNTAMIENTO DE AVILÉS
Planeamiento y Gestión Urbanística

TÍTULO
**MODIFICACIÓN DEL PLAN GENERAL DE AVILÉS
PARA SU ADAPTACIÓN AL TRAZADO DEL PROYECTO
DE ACCESOS AL PEPA**
Documento para remitir a la Dirección General de Carreteras

DESIGNACIÓN
**PLANO DE INFORMACIÓN
SITUACIÓN Y EMPLAZAMIENTO**

ESCALA
1:5000, 1:15000

PLANO N°
1.1

FIRMAS

Juan Ramón Escalona Platero
Arquitecto

DILIGENCIA: Para acreditar, que el presente documento de "Modificación del PGO. de Avilés- Accesos al PEPA" fue aprobado definitivamente por el Consejo de Gobierno, el 2 de abril de 2014

En Oviedo a 13 de marzo de 2015
El SECRETARIO DE LA CUOTA

Itziar Allén Gil
Arquitecta

Fdo: José Antonio Cullia de Maza