







ÁMBITOS DE MODIFICACIÓN N°X ZONIFICACIÓN VIGENTE N°X ZONIFICACIÓN PROPUESTA

- | | |
|---|---|
|  MODIFICACIÓN DEL CONTORNO Y ZONIFICACIÓN |  CORRECCIÓN DE ERRORES |
|  MODIFICACIÓN DE LA ZONIFICACIÓN |  INCLUSIONES |
|  ADAPTACIÓN A DIRECTRICES DE COMERCIO |  EXCLUSIONES |

ZONAS USOS

- | | | |
|------------------------------|--------------|---------------------------------|
| 1 RESIDENCIAL | 4 CENTRAL | T-I Terciaria Industrial |
| 2 CENTRO COMERCIAL DE BARRIO | 5 DOTACIONAL | I-PyL Industrial Pyme Logística |
| 3 URBANA INTERMEDIA | T Terciaria | I-GI Industrial Gran Industria |

 SISTEMA GENERAL FERROVIARIO

 SISTEMA GENERAL PORTUARIO

 ÁMBITO DE ZONIFICACIÓN DE USOS

 LÍMITE DEL TÉRMINO MUNICIPAL

 AYUNTAMIENTO DE AVILÉS
Planearquitectura y Gestión Urbanística

MODIFICACIÓN PLAN GENERAL AVILÉS

APROBACIÓN DEFINITIVA
SEPTIEMBRE 2016
PLANOS DE ORDENACIÓN-ÁMBITOS DE MODIFICACIÓN
ZONIFICACIÓN DE USOS
CENTRO-NORTE

Juan Ramón Escalona Platano
arquitecto

Itziar Allén Gil
arquitecta