







ÁMBITOS DE MODIFICACIÓN **NºX ZONIFICACIÓN VIGENTE** **NºX ZONIFICACIÓN PROPUESTA**

- | | |
|---|---|
|  MODIFICACIÓN DEL CONTORNO Y ZONIFICACIÓN |  CORRECCIÓN DE ERRORES |
|  MODIFICACIÓN DE LA ZONIFICACIÓN |  INCLUSIONES |
|  ADAPTACIÓN A DIRECTRICES DE COMERCIO |  EXCLUSIONES |

ZONAS USOS

- | | | |
|------------------------------|--------------|---------------------------------|
| 1 RESIDENCIAL | 4 CENTRAL | T-I TERCIARIA INDUSTRIAL |
| 2 CENTRO COMERCIAL DE BARRIO | 5 DOTACIONAL | I-PyL INDUSTRIAL PYME LOGÍSTICA |
| 3 URBANA INTERMEDIA | T TERCIARIA | I-GI INDUSTRIAL GRAN INDUSTRIA |

 SISTEMA GENERAL FERROVIARIO

 SISTEMA GENERAL PORTUARIO

 ÁMBITO DE ZONIFICACIÓN DE USOS

 LÍMITE DEL TÉRMINO MUNICIPAL



AYUNTAMIENTO DE AVILÉS
Planeamiento y Gestión Urbanística

**MODIFICACIÓN PLAN GENERAL
AVILÉS**

APROBACIÓN DEFINITIVA

SEPTIEMBRE 2016
PLANOS DE ORDENACIÓN-ÁMBITOS DE MODIFICACIÓN
**ZONIFICACIÓN DE USOS
OESTE**

Juan Ramón Escalona Platero
arquitecto

Itziar Allén Gil
arquitecta

50 100 150 200 250

ESCALA 1/5.000