

SUELO URBANO

-  Alineación oficial
- NORMATIVA ZONAL**
-  Modificación Normativa Zonal
-  Unidad de Ejecución
-  Área Planeamiento Incorporado
-  Área Planeamiento Especifico
-  Área Planeamiento Remitido

SISTEMAS	GENERALES	LOCALES	
		PÚBLICOS	PRIVADOS
Viaro	SGV		
Ferroviano (a)	SGF		
Ferroviano (b)	SGF		
Portuario	SGP		
Hidráulico	SGH		
Equipamiento	SGE	E	EP
Deportivo	SGD	D	DP
Servicios	SGS	S	SP
Infraestructura	SGI	I	IP
Espacios libres	SGEL		
Verdes	SGZV	ZV	VP





(a) SGF actual

(b) SGF alternativa de eliminación de la barrera ferroviaria





Zonas verdes y espacios libres a definir por el planeamiento de desarrollo

ELEMENTOS INCLUIDOS EN EL PLAN ESPECIAL DE PROTECCIÓN Y CATÁLOGO URBANÍSTICO

EDIFICIOS DE INTERÉS CULTURAL Y URBANÍSTICO

-  Protección Integral
-  Protección Parcial
-  Protección Ambiental
-  Patrimonio Industrial



ELEMENTOS EN ESPACIO URBANO




-  Fuentes y Lavaderos
-  Canapés
-  Cruceros
-  Quioscos

BIENES DE INTERÉS ETNOGRÁFICO

-  Hórreos y Paneras

BIENES DE INTERÉS ARQUEOLÓGICO

-  Casco Histórico
-  Áreas Exteriores

-  LÍNEA DEL TÉRMINO MUNICIPAL
-  COTA DE RASANTE
-  Delimitación del ámbito de la modificación



FIRMAS

Juan Ramón Escalona Platero
Arquitecto

Raquel García Rodríguez
Arquitecto

TÍTULO

MODIFICACIÓN DEL PLAN GENERAL DE AVILÉS
MODIFICACION DE LA UH 05-222-01 Y DEL SGE C/ IGNACIO TRABANCO
Documento de Aprobación Inicial

DESIGNACION

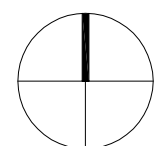
PLANEAMIENTO VIGENTE. CALIFICACION DEL SUELO

ESCALA

1 : 2000

FECHA

OCTUBRE 2008



PLANO N°

1.2