







SUELO URBANO

-  Alineación oficial
- NORMATIVA ZONAL**
-  Modificación Normativa Zonal
-  UE Unidad de Ejecución
-  API Área Planeamiento Incorporado
-  APE Área Planeamiento Específico
-  APR Área Planeamiento Remitido

SISTEMAS	GENERALES	LOCALES	
		PÚBLICOS	PRIVADOS
Viaro	SGV		
Ferroviano (a)	SGF		
Ferroviano (b)	SGF		
Portuario	SGP		
Hidráulico	SGH		
Equipamiento	SGE	E	EP
Deportivo	SGD	D	DP
Servicios	SGS	S	SP
Infraestructura	SGI	I	IP
Espacios libres	SGEL		
Verdes	SGZV	ZV	VP

(a) SGF actual
 (b) SGF alternativa de eliminación de la barrera ferroviaria

Zonas verdes y espacios libres a definir por el planeamiento de desarrollo 

 Delimitación del ámbito de la modificación



AYUNTAMIENTO DE AVILÉS
 Planeamiento y Gestión Urbánica

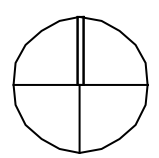
FIRMAS
 Juan Ramón Escalona Platera Arquitecto
 Raquel García Rodríguez Arquitecta

TITULO **MODIFICACIÓN DEL PLAN GENERAL DE AVILÉS**
 MODIFICACION DE LA UH 05-222-01 Y DEL SGE C/ IGNACIO TRABANCO
 Documento de Aprobación Inicial

DESIGNACION **PLANEAMIENTO VIGENTE. CALIFICACIÓN DEL SUELO**

ESCALA
 1 : 1000

FECHA
 OCTUBRE 2008



PLANO Nº
1.3