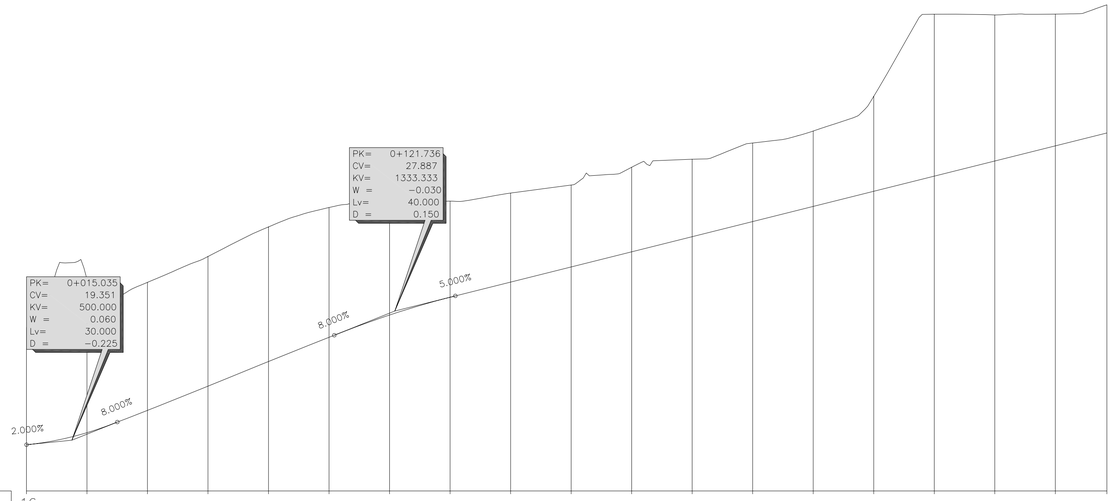

PLANO DE COMPARACION		16																						
P.K.		0+000													0+200									
DISTANCIAS	AL ORIGEN	0.000	20.000	40.000	60.000	80.000	100.000	120.000	140.000	160.000	180.000	200.000	220.000	240.000	260.000	280.000	300.000	320.000	340.000	357.048				
	PARCIALES	0.000	20.000	20.000	20.000	20.000	20.000	20.000	20.000	20.000	20.000	20.000	20.000	20.000	20.000	20.000	20.000	20.000	20.000	17.048				
ORDENADAS	RASANTE	19.050	19.849	21.348	22.948	24.548	26.148	27.623	28.799	29.800	30.800	31.800	32.800	33.800	34.800	35.800	36.800	37.800	38.800					
	TERRENO	26.798	29.986	29.782	31.491	33.449	34.726	34.961	35.147	35.682	36.214	37.386	37.918	38.990	39.782	42.079	47.499	47.455	47.506	48.119				
COTAS ROJAS	DESMONTE	7.75	10.14	8.43	8.54	8.90	8.58	7.34	6.35	5.88	5.41	5.59	5.12	5.19	4.98	6.28	10.70	9.66	8.71	8.47				
	TERRAPLEN																							
ACUERDOS VERTICALES		0+000.035 19.051		0+030.035 20.551			0+101.736 26.287		0+141.736 28.887															
DIAGRAMA DE CURVATURAS		R=30					R=27														RECTA			
		RECTA	RECTA							RECTA														
		0+000.000 0+000.561	0+016.392				0+093.063			0+147.903										0+357.048				
DIAGRAMA DE PERALTES	BORDE DERECHO																							
	BORDE IZQUIERDO	BD:2.00% BI:2.00%																						
		0+000.000																						

EJE 4

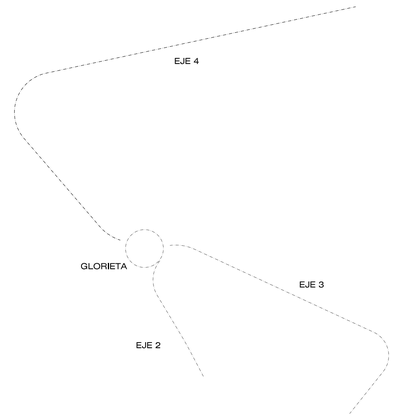

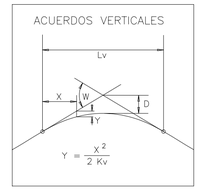

*LOS PERFILES LONGITUDINALES TIENEN EL CARÁCTER DE ORIENTATIVOS PUDIENDO SER LIGERAMENTE MODIFICADOS POR EL PROYECTO DE URBANIZACIÓN CUMPLIENDO SIEMPRE CON LAS DETERMINACIONES PREVISTAS

PROMOTOR: PARQUE EMPRESARIAL PRINCIPADO DE ASTURIAS, S. L.

BENEFICIARIO:

TÍTULO PROYECTO:

TEXTO REFUNDIDO PLAN ESPECIAL APR.E-3

ÀREA DE PLANEAMIENTO REMITIDO E-3

PARQUE EMPRESARIAL PRINCIPADO DE ASTURIAS

SERIE: ORDENACIÓN

PLANO: O.4

FECHA: ABRIL 2008

PLANO: PERFILES LONGITUDINALES

HOJA: 3/3

ESCALA 1:1.000 (ORIGINALES A1)

CLAVE: A07017

AUTORÍA: TECNIA INGENIEROS, S.A.

FDO.: GERARDO QUIRÓS . I.C.C.P.

FDO.: PATRICIA TABARÉS . ARQUITECTA

APROBACIÓN PROMOTOR:

ABRIL 2008

FDO.:

Rev. 0 Dib: Rev. y Comp. por LAG 210408-17:17PM A07017P04H0303_R4.dwg