








DELIMITACIONES	
	LÍMITE DEL PLAN ESPECIAL

ÁMBITOS DE PROTECCIÓN	
	CONJUNTO HISTÓRICO DECLARADO 27-5-1955, BOPA 7-6-1955
	CONJUNTO HISTÓRICO DECLARADO 27-1-1993, BOPA 23-2-1993
	BIC-MONUMENTOS
	ENTORNO CONJUNTOS
	CARTA ARQUEOLÓGICA
	CAMINO DE SANTIAGO



 <b>EXCMO. AYUNTAMIENTO DE AVILÉS</b>		
PLAN ESPECIAL DE MEJORA Y REFORMA INTERIOR DEL CASCO HISTÓRICO DE AVILÉS		
Título documento: PLANOS INFORMACIÓN	Nº PLANO: 1-04.2.2	Escala: 1/2.000
DELIMITACIÓN ÁMBITOS DE PROTECCIÓN		
APROBACIÓN DEFINITIVA	JULIO REDONDO BAJO ARQUITECTO	Fecha: MARZO/2019