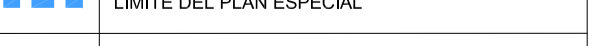






DELIMITACIONES

	LÍMITE DEL PLAN ESPECIAL

INFORMACIÓN CATASTRAL

	LÍNEA DE MANZANA
	LÍNEA DE PARCELA
000000	Nº DE MANZANA
00	Nº DE PARCELA
	ALTURAS ACTUALES



 EXCMO. AYUNTAMIENTO DE AVILÉS		
PLAN ESPECIAL DE MEJORA Y REFORMA INTERIOR DEL CASCO HISTÓRICO DE AVILÉS		
Título documento: PLANOS INFORMACIÓN	Nº PLANO: 1-06.2.5	
CATASTRO	Escala: 1/1.000	
APROBACIÓN DEFINITIVA	Fecha: MARZO/2019	
JULIO REDONDO BAJO <small>ARQUITECTO</small>		